



## A Novohrad – Nógrád Geopark Nonprofit Kft. szerepe a Nógrád megyei területfejlesztésben

Lóska János

2013. május 14.

„Tervezzük együtt a jövőt” – Fórumorozat

Nógrád Megye Területfejlesztési Konceptiójának társadalmi egyeztetéséhez  
Salgótarján

# A Novohrad – Nógrád Geopark koncepciója



Irányító, magyar jogrendben védjegyet birtokló szervezet:

**Novohrad – Nógrád Geopark Nonprofit Kft. (HU)**

Tulajdonosai között a szlovák jogrendben védjegyet birtokló, intézőszervezet:

**Z.p.o. Geopark Novohrad – Nógrád (SK)**

Legfőbb adatok:

•1578 km<sup>2</sup> terület

•91 település  
(63 magyar oldali,  
28 szlovák oldali)

•144.000 lakos



A Kft. tagsága továbbá:

**Salgótarján M. J. V. Önkormányzata  
Ipoly Erdő Zrt.**

**Salgó-Tour Nonprofit Kft.  
Salgótarján Kistérség T. T.  
Szécsény Kistérség Ö. T. T.  
Bátonyterenye K. Ö. T. T.**

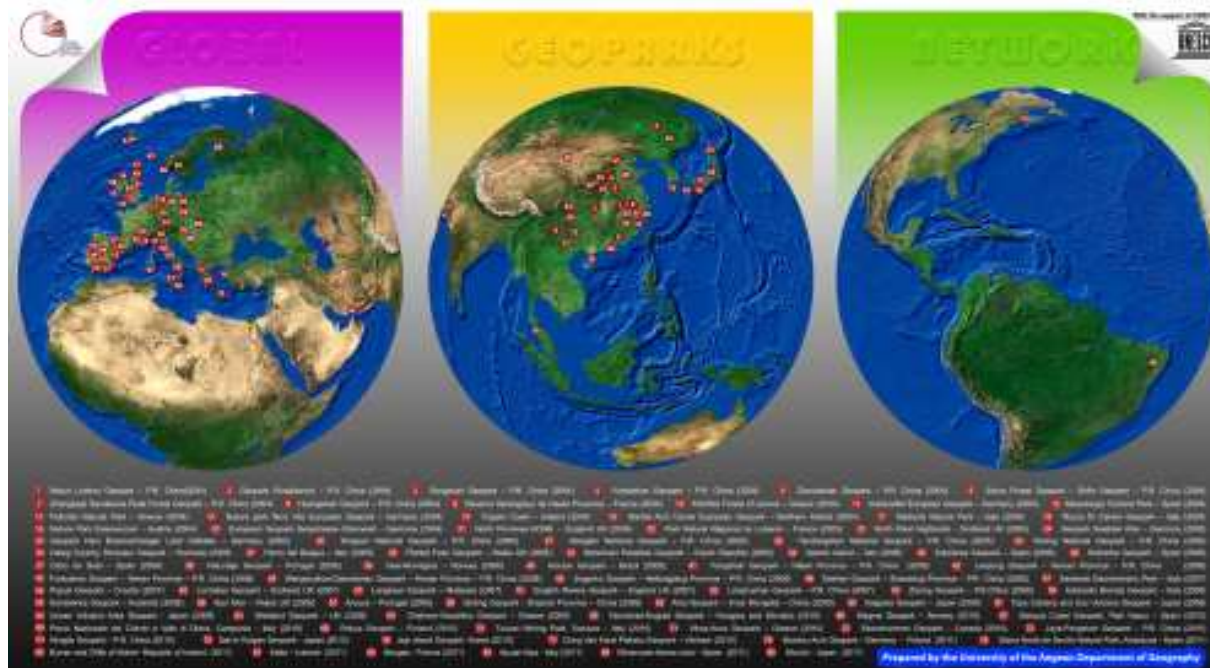
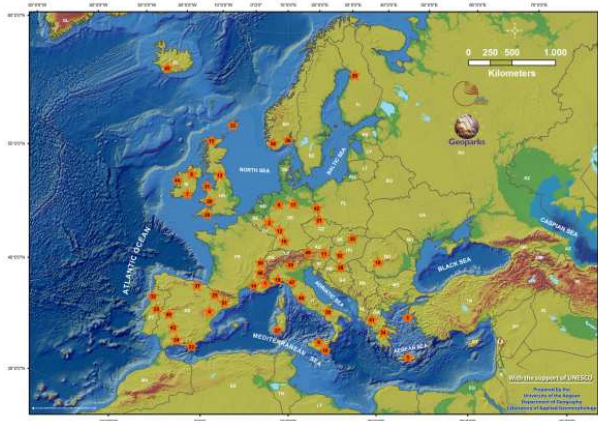


# A Novohrad – Nógrád Geopark koncepciója

Nemzetközi tagságok elnyerése  
2010 tavaszán



Magyarország és Szlovákia első  
geoparkja egyben a világ első,  
határon átnyúló geoparkja is !



...és 93 geopark tagja az UNESCO égisze alatt működő  
globális hálózatnak, 27 országot reprezentálva

Napjainkra 54 geopark tagja  
az európai hálózatnak,  
19 országot reprezentálva...



# Projekt kronológia

2010. december 1-ig

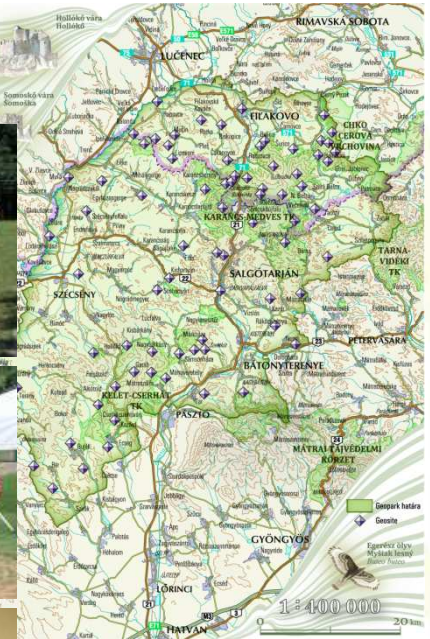
- HU-SK 1.3.1 lebonyolítás projekt partnerként**  
**A Novohrad – Nógrád Geopark infrastruktúrájának fejlesztése**
- Bükki Nemzeti Park Igazgatóság vezetésével
  - A Kft. része mintegy egy millió forint (kiadvány, térkép)

2010. december 1-től

- TÁMOP 3.2.3 lebonyolítás konzorcium tagjaként**  
**Palócföldi ládafiók – Építő közösségek Salgótarján térségében**
- Salgótarjáni Közművelődési Nonprofit Kft. vezetésével
  - A Kft. része mintegy tizenegy és félmillió forint (tananyagok, táborok, szakkörök, nyilvánosság, kötelező elemek, résztvevők száma: közel 300)

**A Z.p.o. Geopark Novohrad – Nógrád több kisebb összegű nyertes pályázata a Neogradiensis Eurorégióval**

**HU-SK 1.3.1 és 1.5.1 beadás – a Z.p.o. Geopark Novohrad – Nógráddal partnerségben, mindkettő várólistán: előbbi negyedik, utóbbi első helyen.**



# Kiemelt projekt kronológia

2012. május 7. – projektötlet benyújtása, 1.044 millió forint – 95% intenzitás

2012. május 25. – projektötlet hiánypótlása, 1.044 millió forint – 100% intenzitás

2012. augusztus 8. – a fejlesztési kormánybizottság döntése nyertes projektötletéről

2012. szeptember 7. – Magyar Közlöny kihirdetés, 614 millió forint támogatásról

2012. október 31. – projektjavaslat beadása

2012. november 11. – projektjavaslat hiánypótlása

2012. november 30. – támogatási szerződés megkötése



# Kiemelt projekt tartalom

Geopark Látogatóközpont – Salgótarján/Salgóbánya



# Kiemelt projekt tartalom

Geopark Irányító-, Kutató- és Oktatóközpont – Salgótarján/Eresztvény



# Kiemelt projekt további tartalom

Tanösvények létesítése és felújítása, információs táblák, üdvözlőtáblák

Üzleti marketing tevékenység

Minimig – Kalandbánya és a Gusztáv-táró

További „kötelező” pályázati tevékenységek



Üdvözöljük!  
Vitame! Welcome!



NOVOHRAD-NÓGRÁD GEO PARK





# A Novohrad – Nógrád Geopark koncepciója



Irányító, magyar jogrendben védjegyet birtokló szervezet:

**Novohrad – Nógrád Geopark Nonprofit Kft. (HU)**

Tulajdonosai között a szlovák jogrendben védjegyet birtokló, intézőszervezet:

**Z.p.o. Geopark Novohrad – Nógrád (SK)**

Legfőbb adatok:

•1578 km<sup>2</sup> terület

•91 település  
(63 magyar oldali,  
28 szlovák oldali)

•144.000 lakos



A Kft. tagsága továbbá:

**Salgótarján M. J. V. Önkormányzata  
Ipoly Erdő Zrt.**

**Salgó-Tour Nonprofit Kft.  
Salgótarján Kistérség T. T.  
Szécsény Kistérség Ö. T. T.  
Bátonyterenye K. Ö. T. T.**





**Köszönöm a figyelmet!**

Lóska János

2013. május 14.

„Tervezzük együtt a jövőt” – Fórumorozat

Nógrád Megye Területfejlesztési Konceptiójának társadalmi egyeztetéséhez

Salgótarján